


令和4年度



一般社団法人

関東土地改良測量設計技術協会 埼玉県部会

活動報告



活動内容

昨今農業従事者の高齢化、後継者の減少、そして農畜産物の自給率は40%と低い状況にある自国に、土地改良事業は重要な事業であると思います。

また近年の異常気象は、線状降水帯に代表されるように各地で堤防破壊や越水による被害が多発しております。

これらの復旧はもとより、デジタル化社会の今日、AI（人工知能）やIoT（物がインターネット経由で通信）の取り組みも加速しており、施設の維持や管理に世界標準座標による位置情報は欠かせないものとなっています。

そこで当協会より地域貢献事業として、羽生領島中領用排水路土地改良区へ一級基準点の設置をご相談申し上げたところ、快く応諾して頂き設置に至りました。今後、羽生領島中領用排水路土地改良区の計画や維持管理・国営事業・県営事業近隣市町村の一助として活用して頂ければ幸いです。

一般社団法人

関東土地改良測量設計技術協会 埼玉県部会長 山本正直



1級基準点 寄贈式

(令和4年7月28日)

羽生領島中領用排水路土地改良区理事長 坂田修一 挨拶



顧問 埼玉県議会 千葉達也 挨拶



一般社団法人関東土地改良測量設計技術協会
埼玉県部会長 山本正直 挨拶



感謝状贈呈



1級基準点寄贈及び記念撮影



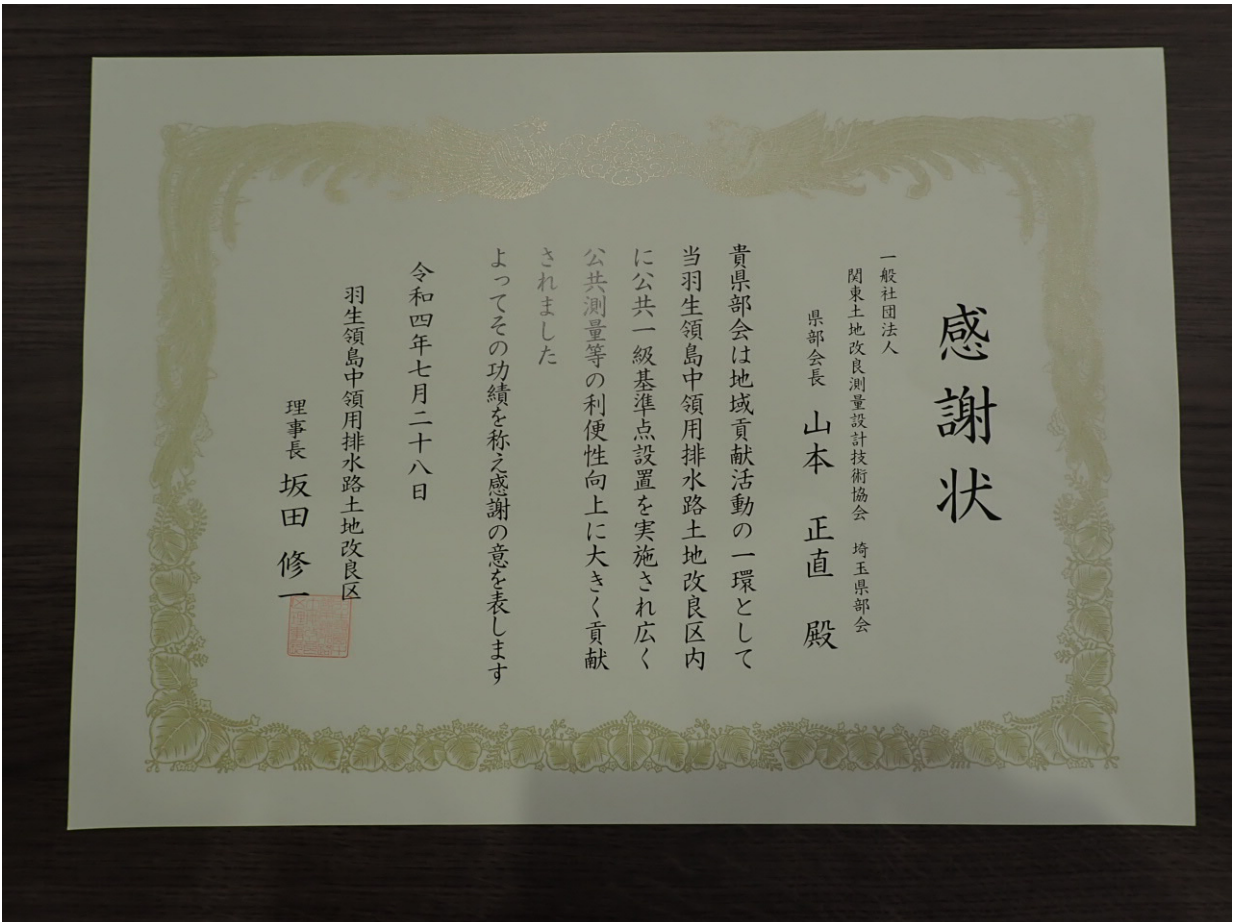
1級基準点



全体記念撮影



感謝状



位置図



作業管理写真 (I-1)

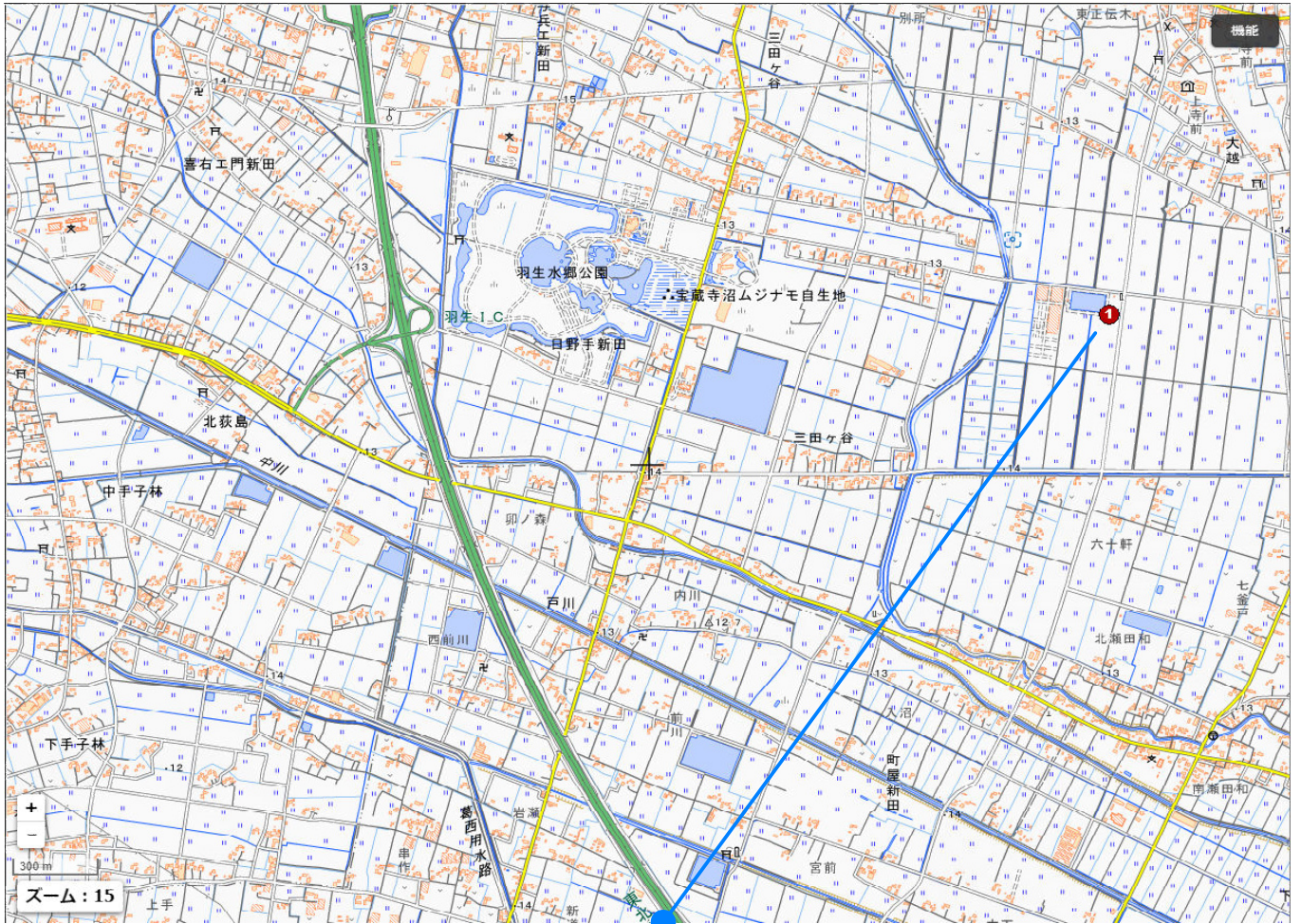


観測点名	I-1
観測日	令和4年6月8日
撮影時間	午前9時8分



基準点成果等閲覧サービス

(国土地理院HP)



基準点詳細 (公共基準点)

測量標及び測量成果の無断使用は測量法により罰せられることがあります。
使用承認を得て使用して下さい。

公共基準点情報 [解説](#)

[取り置き](#)

成果ID	8370628
種別	基準点
作業内容	新設
等級	1級
水準点兼用コード	兼用なし
点番号	
ICタグ(ucode)	
点名	I-1
成果区分	世界測地系 (測地成果2011)
成果表	● ... ログインすると閲覧できます
点の記	● ... ログインすると閲覧できます
閲覧・謄本交付の可否	閲覧・謄本交付可
成果状態	正常 (新規作成)
現況状態	
現況調査年月日	
所在地	埼玉県 加須市
備考	標高改定対応済み
コンストップサービスの可否	×

公共測量作業情報 [解説](#)

助言番号	R01C0070
計画機関名	羽生領島中領用排水路土地改良区
備考	

基準点成果表

(AREA = 9)

1 級基準点 I-1

					m
B	36	10	12.2745	X	18 891.499
L	139	37	2.2205	Y	-19 436.010
N	0	7	39.03	H	12.708
				柱石長	0.66
				縮尺係数	0.999905

視準点の名称	平均方向角	距離	備考
		m	

埋標形式	地上	地下	量土	標識番号	標符 金属標	I-1
------	----	---------------	---------------	------	----------------------	-----

GNSS測量 電子基準点のみを既知点とした基準点

セミ・ダイナミック補正あり

「平成26年4月1日付 標高改定対応済」

「この測量成果は、国土地理院長の承認を得て同院所管の測量成果を使用して得たものである

(承認番号) 令4関公第79号」

計画機関 羽生領島中領用排水路土地改良区


1 級基準点の記

点名	I-1	測地系	世界測地系(測地成果2011)	標識種類	金属標(地上埋設)
X	18891.499	設置日	令和4年6月1日	測量方式	スタティック法
Y	-19436.010	観測日	令和4年6月8日	管理者	羽生領島中領用排水路土地改良区
H	12.708	所在地	埼玉県加須市大越3756-1		
備考	平成26年4月1日付 標高改定対応済み 電子基準点のみを既知点とした基準点			作成者	株式会社 大洋

見取図



近景写真



遠景写真



計画機関 羽生領島中領用排水路土地改良区
承認番号 令4関公第79号

点検者

坂本文昭

一般社団法人 関東土地改良測量設計技術協会 埼玉県部会 一級基準点寄贈式を開催



一級基準点

地域貢献事業として、同改良区へ一級基準点の設置をご相談申し上げたところ、快諾をいただき、設置にいたしました。今

次、山本県部会長から、坂田理事長へ手渡され、坂田理事長から感謝状が贈られた。


一級基準点が設置されたことによりまして、地域の

基礎点は、国土地理院に公共基準点として登録され、国土地理院のホームページにも掲載されている。なお、基準点の設置に従事した同県部会測量部のメンバーは次のとおり、高野勝弘部会長、小川儀明氏、戸井田高広氏、川田修輔氏、松

国・県・近隣市町村の一助に

とおり、高野勝弘部会長、小川儀明氏、戸井田高広氏、川田修輔氏、松

一般社団法人関東土地改良測量設計技術協会埼玉県部会
改良測量設計技術協会埼玉県部会(山本正直県部会長)は7月28日、羽生領島中領用排水路土地改良区(坂田修一理事長)へ一級基準点の寄贈を行い、式典を同区の事務所において開催した。
まず、同県部会の顧問である、千葉達也県議会議員が坂田理事長へ感謝の意を述べた後、「農業の分野のさまざまな問題解消のために、農林水産省では『農業DX構想』が進められています。ロボット・AI・IoTなどを活用したスマート農業の実証プロジェクトも多く実施されており、同県部会よりの地域貢献事業の一環として寄贈されます。一級基準点を天



坂田理事長(中央)と山本県部会長(左)、千葉顧問




参加者全員で基準点の前で記念撮影

**一般社団法人
関東土地改良測量設計技術協会 埼玉県部会会員名簿**



埼玉県及び土地改良区が行う農業農村整備事業の品質確保と効率的実施を推進し、
もって優良農地の整備保全と国民食料の安定供給に貢献してまいります。



一般社団法人 関東土地改良測量設計技術協会 埼玉県支部会員名簿

©埼玉県2005

顧問 千葉達也 相談役 井出定男

NO	会社名	代表者氏名	住所	電話番号		Eメールアドレス
				電話番号	FAX番号	
1	旭工業(株)	古澤 憲雄	〒361-0073 行田市行田13-12	048-555-6181	554-8581	src@asco-cop.co.jp
2	アジア航測(株) 埼玉支店	木村 元太郎	さいたま市南区南本町1-17-1 MMCビル202号室	048-816-3511	862-2200	ei.kikaku@ajiko.co.jp
3	(株)アタル開発	中田 康祐	〒344-0067 春日部市中央4-7-7	048-761-5051	761-9990	nakada@ataru-k.co.jp
4	浦和測量設計(株)	神田 晋	〒330-0045 さいたま市浦和区皇山町36-12	048-824-1214	824-1217	info@urasoku.com
5	(有)エスケイプランニング	坂本文昭	〒369-1201 大里郡寄居町大字用土494	048-584-5985	584-5986	skp-fs@bz01.plala.or.jp
6	(株)オーガニック国土計画	長谷部 正美	〒337-0051 さいたま市見沼区東大宮7-43-4	048-689-0131	689-0130	info-s@organic-nlp.com
7	(株)北武蔵調査測量設計事務所	今井 一昭	〒360-0817 熊谷市新島413-5	048-521-1171	521-1182	kita-eigy@luck.ocn.ne.jp
8	共進調査設計(株)	小林 武	〒339-0057 さいたま市岩槻区本町5-4-3	048-758-1905	756-1058	info@kyoshin-ip.co.jp
9	国内測量設計(株)	本田 潤也	〒343-0015 越谷市花田1-11-8	048-966-1871	966-5916	sokuryou-sekkei@kokunai.jp
10	埼玉測量設計(株)	小山 祥史	〒330-0061 さいたま市浦和区常盤9-5-8	048-831-9633	827-0588	honsya@saisoku.co.jp
11	埼玉コンサルタント(株)	澁谷 英樹	〒330-0062 さいたま市浦和区仲町2-19-11	048-832-0432	832-8192	eig@saicon.co.jp
12	(株)栄設計 埼玉事務所	宮原 亨	〒330-0075 さいたま市浦和区針ヶ谷1-12-3	048-845-2035	03-3394-9318	soumu@sakae-sekkei.co.jp
13	(株)坂田測量設計事務所	坂田 昇一	〒349-1103 久喜市栗橋東2-1-23	0480-52-0340	52-0392	sakata.co@nifty.com
14	三協測量設計(株)	細沼 英一	〒354-0044 入間郡三芳町北永井391-3	049-259-1911	258-2375	sspi-com@abox22.so-net.ne.jp

NO	会社名	代表者氏名	住所	電話番号		メールアドレス
				電話番号	FAX番号	
15	塩川設計測量(株)	塩川 和彦	〒336-0018 さいたま市南区南本町1-16-10	048-862-8171	864-3500	office@shiokawass.co.jp
16	(株)塩崎テクノブレイン	折原 俊昭	〒346-0005 久喜市本町4-5-37	0480-22-7891	22-1212	stb@shiozaki-tb.com
17	昭和(株) 北関東支店	中島 巧実	〒360-0014 熊谷市箱田1-2-1	048-521-0234	522-9383	takumi_nakajima@sho-wa.co.jp
18	昭和(株) 埼玉支社	西澤 清仁	〒330-0064 さいたま市浦和区岸町7-1-4	048-831-4828	831-4867	k-nishizawa@sho-wa.co.jp
19	(株)新日本エグザ	日水 正敏	〒362-0075 上尾市柏座1-10-3-98	048-774-7731	775-3006	info@shinnihon-exa.co.jp
20	(株)セントラル測量	石上 明彦	〒350-0253 坂戸市北大塚490-8	049-283-1048	289-2790	central-3@isis.ocn.ne.jp
21	第一測量設計(株)	富岡 重孝	〒336-0042 さいたま市南区大字大谷口5586	048-885-2381	885-4421	info@daiichiss.jp
22	(株)大洋	高野 洋	〒366-0827 深谷市栄町16-3	048-572-8086	572-8847	eigyuu-taiyou@s2.dion.ne.jp
23	巧建業(株)	飛田 賢一	〒331-0814 さいたま市北区東大成町2-522-3	048-654-2011	654-2100	info@takumi-kengyo.co.jp
24	(株)中央測地	渡邊 英樹	〒336-0015 さいたま市南区太田窪2-13-2	048-885-1250	887-5791	chuuou@jcom.home.ne.jp
25	東洋測地調査(株)	松村 裕樹	〒361-0056 行田市大字持田2417-5	048-554-2161	554-5038	toyo-sps@ps.ksky.ne.jp
26	武州測量(株)	笠原 俊也	〒355-0077 東松山市上唐子1494-21	0493-23-6802	24-5678	pro9@bushusokuryo.co.jp
27	(株)南建設	吉田 順一	〒369-1305 秩父郡長瀬町大字長瀬500-2	0494-66-3251	66-0849	somu@minami-kensetu.co.jp
28	(株)ランド・コンサルタント 埼玉支店	花岡 賢一	〒336-0926 さいたま市緑区東浦和7-1-1	048-876-5130	876-5133	kanto10@land-c.co.jp

令和 4年 4月現在

県部会 事務局 (株)塩崎テクノブレイン内
TEL : 0480-22-7891 FAX : 0480-22-1212
小倉敬翁、西田忠志、早川良男
(事務局員：樋口和代)

加盟協会

- ・公益社団法人 土地改良測量設計技術協会

〒105-0004 東京都港区新橋5丁目34-4 農業土木会館1階

TEL03-3436-6800 fax03-3436-4769

- ・一般社団法人 関東土地改良測量設計技術協会

〒105-0004 東京都港区新橋5丁目34-4 農業土木会館1階

TEL03-3436-6800 fax03-3436-4769

- ・一般社団法人 日本個人情報管理協会 (業務提携)

〒108-0074 東京都港区高輪二丁目15番8号 グレイスビル泉岳寺

TEL03-4415-2031 fax03-4415-2032

一般社団法人 関東土地改良測量設計技術協会 埼玉県部会

住 所 埼玉県久喜市本町4-5-37

電 話 0480-22-7891 ファクス 0480-22-1212

株式会社塩崎テクノブレイン内 事務局 事務担当 樋口



埼玉県マスコットコバトン

一般社団法人 関東土地改良測量設計技術協会 埼玉県部会